

INSTITUTO GEOGRÁFICO Y ESTADÍSTICO. +

*Revisado*

92

TRABAJOS TOPOGRÁFICOS.

205525

Planos geométricos mandados formar por la ley de 27 de marzo de 1900.

Provincia.

*Badajoz.*

Término municipal.

*Oliva de Jerez.*

*2ª* Brigada.

Itinerarios con brújula.


Cuaderno núm. *3.*

*23 Novbr 1903.*

Brújula de *Aguino* núm. *524*

cuya declinación es de *14° 49' 10"*

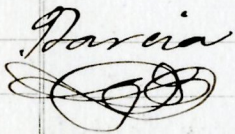
Observador: D. *Gumersindo Barria.*






INDICE.

NÚMERO DE LOS ITINERARIOS.	FOLIOS. vuelto,	NÚMERO DE LOS ITINERARIOS.	FOLIOS. vuelto,	NÚMERO DE LOS ITINERARIOS.	FOLIOS.
11	1	21	27		
12	4	22	31		
13	7	23	35		
14	10	24	"		
15	11	25	36		
16	15	26	"		
17	18	27	37		
18	20	28	"		
19	23	29	38		
20	25	30	"		

Darcia  


Diferencias de nivel.	Altitudes. — Metros.	Croquis y notas.
		- 1 -
		<p style="text-align: center;">Notas.</p> <p>1<sup>a</sup> Las miras destadia se han colocado en posición vertical para las lecturas.</p> <p>2<sup>a</sup> Se han observado y consignado los ángulos de pendiente desde 4° en adelante.</p> <p>3<sup>a</sup> La graduación del limbo de la brújula es anormal.</p> <p>4<sup>a</sup> La declinación 14° 49' 10" de la brújula Aquino núm<sup>o</sup> 524 con que se ha hecho el trabajo consignado en este cuaderno se ha deducido de los rumbos observados al efecto y que constan en el folio 39 vuelto del presente cuaderno.</p> <p style="text-align: center;">Darcia  </p>



Estaciones	Puntos observados.	Rumbos.		Lecturas en la Mira. — Metros.	Ángulos de		Distancias horizontales. — Metros.
		N.	S.		Depresión.	Elevación.	
	Itin.º min.º 11. Campesía en el punto 15 del itin.º min.º 3 (Cam.º de Oliva de Jerez a Villanueva del Fresno) y termina en el punto 19 del itin.º min.º 9 (Arroyo Carr).						
	Determina el Com.º de la Pimienta (de huadura)						
1	2	289 15	109 15	73,00			
2	1 = 15 it.º n.º 3	109 15	289 15	73,00			73,00
2	3	285 20	105 20	104,00			
2	2	105 20	285 20	104,00			104,00
3	4	302 00	123 00	60,00			
4	3	123 00	302 00	60,00			60,00
4	5	318 20	128 20	80,00			
5	4	128 20	318 20	80,00			80,00
5	6	210 00	120 00	85,00			
6	5	120 00	210 00	85,00			85,00
6	7	295 00	115 00	65,00			
7	6	115 00	295 00	65,00			65,00
7	8	248 20	68 20	64,00			
8	7	68 20	248 20	64,00			64,00
8	9	222 00	53 00	88,00			
9	8	53 00	222 00	88,00			88,00
9	108	322 20	132 20	60,00			
10	9	132 20	322 20	60,00			60,00
10	11	318 00	130 00	73,00			

Barria

Diferencias de nivel.	Altitudes. — Metros.	Croquis y notas.
		- 2 -





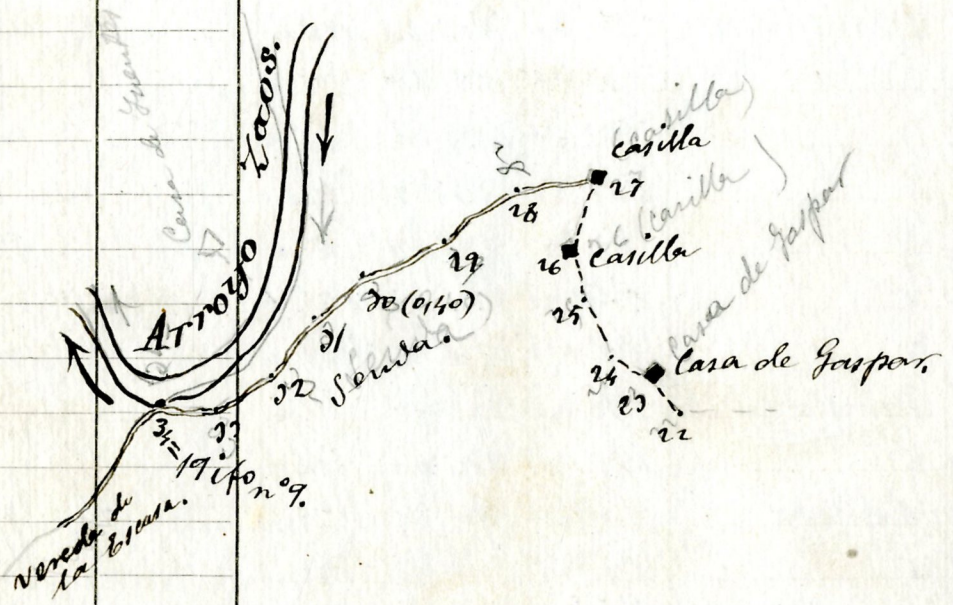


Estaciones	Puntos observados.	Rumbos.		Lecturas en la Mira. — Metros.	Ángulos de		Distancias horizontales. — Metros.
		N.	S.		Depresión.	Elevación.	
22	23 Casa de Gaspar	333 00	153 00	40,00			
23	22	153 00	333 00	40,00			40,00
22	24	208 20	128 20	23,00			
24	23	128 20	308 20	23,00			23,00
24	25	356 15	176 15	284,00	4 20		
25	24	176 15	356 15	284,00		4 20	279,00
25	26 Casilla	8 00	188 00	36,00			
26	25	188 00	8 00	36,00			36,00
26	27 Casilla.	27 20	207 20	440,00			
27	26	207 20	27 20	440,00			40,00
27	28	260 20	80 20	34,00			
28	27	80 20	260 20	34,00			34,00
28	29	212 00	32 00	660,00	4 20		
29	28	32 00	212 00	660,00		4 20	59,00
29	30 C.	255 20	75 20	1400,00	8 00		
30	29	75 20	255 20	1400,00		8 00	98,00
30	31	204 45	24 45	77,00			
31	30	24 45	204 45	77,00			77,00
31	32	238 20	58 20	102,00			
32	31	58 20	238 20	102,00			102,00
32	33	244 20	64 20	92,00			
33	32	64 20	244 20	92,00			92,00
33	34	284 00	104 00	39,00			
34	33	104 00	284 00	39,00			39,00

El punto 24 = 19 del itinerario nº 9 (Arroyo Laos)

Darvia

Diferencias de nivel.	Altitudes. — Metros.	Croquis y notas.
	772	
	1209	
	929	
	2906	
	4977	
	3589	
	1274	
	841	
	5755	



Darvia



Estaciones	Puntos observados.	Rumbos.		Lecturas en la Mira. — Metros.	Ángulos de		Distancias horizontales. — Metros.
		N.	S.		Depresión.	Elevación.	
	Itin <sup>o</sup> núm <sup>o</sup> 12. Comienza en el punto 19 del itin <sup>o</sup> núm <sup>o</sup> 9 (Arroyo Laos) y termina en el punto 25 del itin <sup>o</sup> núm <sup>o</sup> 3 (C <sup>o</sup> de Oliva de Jerez d <sup>a</sup> Villanueva del Fresno)						
	Determina la Vereda de la Escusa y un Trozo del Cam <sup>o</sup> de la Vega de la Iglesia (de heradum)						
1	2	216 20	256 20	118,00			
2	1=19 itin <sup>o</sup> 9	216 20	216 20	118,00			118,00
2	3	232 20	52 20	81,00			
3	2	52 20	232 20	81,00			81,00
3	4	234 45	54 45	82,00			
4	3	54 45	234 45	82,00			82,00
4	5	226 00	46 00	106,00	7 45		
5	4	46 00	226 00	106,00	7 45		106,00
5	Casilla de la Escusa	315 00	105 00	111,00			
5	5	105 00	315 00	111,00			11,00
5	6 pared	210 35	20 35	95,00			
6	5	20 35	210 35	95,00			95,00
6	7	142 00	322 00	64,00			
7	6	322 00	142 00	64,00			64,00
7	8 Cam <sup>o</sup> de la Vega de la Iglesia	145 45	225 45	78,00			
8	7	225 45	145 45	78,00			78,00
8	9	144 45	324 45	57,00			
9	8	324 45	144 45	57,00			57,00
9	10 6.	153 20	333 20	143,00			

Barria

Diferencias de nivel.	Altitudes. — Metros.	Croquis y notas.
		- 5 -
		Barria



Estaciones	Puntos observados.	Rumbos.		Lecturas en la Mira. Metros.	Ángulos de		Distancias horizontales. Metros.
		N.	S.		Depresión.	Elevación.	
10	9	333 20	152 20	143,00			143,00
10	11	146 00	326 00	112,00			
11	10	326 00	146 00	112,00			112,00
11	12	177 45	257 45	90,00		4 20	
12	11	357 45	177 45	90,00	4 20		89,00
12	10	175 00	355 00	80,00			
12	12	355 00	175 00	80,00			80,00
12	14	162 45	342 45	100,00			
14	12	342 45	162 45	100,00			100,00
14	15	136 45	216 45	76,00			
15	14	316 45	136 45	76,00			76,00
15	16	126 15	206 15	125,00			
16	15	206 15	126 15	125,00			125,00
16	17 = 33 ita n° 3 Villanueva	134 15	317 15	98,00			
17	16	317 15	134 15	98,00			98,00
17	a	69 15	249 15	36,00			
a	17	249 15	69 15	36,00			36,00
a	b	52 20	232 20	93,00			
b	a	232 20	52 20	93,00			93,00
b	c	57 00	237 00	214,00			
c	b	237 00	57 00	214,00			214,00
c	Casa de Cañada dafiara	343 20	163 20	124,00			
Casa	c	163 20	343 20	124,00			124,00
Casa	d	137 15	317 15	123,00			
d	Casa	317 15	137 15	123,00			123,00

Darcia

Diferencias de nivel.	Altitudes. Metros.	Croquis y notas.
		- 6 -
		Darcia







Estaciones	Puntos observados.	Rumbos.		Lecturas en la Mira. Metros.	Ángulos de		Distancias horizontales. Metros.
		N.	S.		Depresión.	Elevación.	
Itin <sup>o</sup> núm <sup>o</sup> 13 - Empieza en el punto 8 del itin <sup>o</sup> núm <sup>o</sup> 12 (Vereda de la Cruz) y termina en el punto 49 del límite con la finca de la Vega de la Iglesia.							
Determina un trozo del camino de la Vega de la Iglesia (de henadura)							
1	2	290 00	110 00	57,00			
2	1-8 itin <sup>o</sup> 12	110 00	290 00	57,00			57,00
2	3	314 00	134 00	80,00			
3	2	134 00	314 00	80,00			80,00
3	4	330 15	150 15	118,00			
4	3	150 15	330 15	118,00			118,00
4	5	325 15	145 15	55,00			
5	4	145 15	325 15	55,00			55,00
5	6	338 00	158 00	99,00	7 15		
6	5	158 00	338 00	99,00	7 15		98,00
6	7	329 20	149 20	138,00			
7	6	149 20	329 20	138,00			138,00
7	8	338 15	158 15	119,00			
8	7	158 15	338 15	119,00			119,00
8	9	315 20	135 20	80,00			
9	8	135 20	315 20	80,00			80,00
9	10	307 15	127 15	48,00			
10	9	127 15	307 15	48,00			48,00
10	11	304 45	124 45	126,00			

Barcia

Diferencias de nivel.	Altitudes. Metros.	Croquis y notas.
		- 8 -
		<p>Camino de la Vega de la Iglesia.</p> <p>Vereda de la Cruz.</p> <p>1-8 itin<sup>o</sup> núm<sup>o</sup> 12</p>
		Barcia



Estaciones	Puntos observados.	Rumbos.		Lecturas en la Mira. — Metros.	Ángulos de		Distancias horizontales. — Metros.
		N.	S.		Depresión.	Elevación.	
11	10	124 45	204 45	126,00			126,00
11	12	329 15	149 15	140,00			
12	11	149 15	329 15	140,00			140,00
12	13	297 30	117 30	57,00			
13	12	117 30	297 30	57,00			57,00
13	14	319 15	129 15	72,00			
14	13	129 15	319 15	72,00			72,00
14	15	281 30	101 30	92,00			
15	14	101 30	281 30	92,00			92,00
15	16 = 35 = 109	268 45	88 45	159,00			
16	15	88 45	268 45	159,00			159,00
16	17	284 15	104 15	90,00	5 20		
17	16	104 15	284 15	90,00	5 20		89,00
17	Casilla	204 00	24 00	20,00			
Carb	17	24 00	204 00	20,00			20,00
17	18	312 00	132 00	138,00			
18	17	132 00	312 00	138,00			138,00
18	19	291 35	111 35	169,00			
19	18	111 35	291 35	169,00			169,00
19	a (Chora)	7 00	187 00	154,00		7 00	
a	19	187 00	7 00	154,00	7 00		152,00
a	b	20 00	210 00	265,00			
b	a	210 00	20 00	265,00			
b	c	217 30	217 30	147,00		6 20	143
c	b	217 30	37 30	147,00	6 20		145,00

Diferencias de nivel.	Altitudes. — Metros.	Croquis y notas.
		- 9 -
		<p>Chora. Cam. (0,30)</p> <p>Arroyo de la Iglesia</p> <p>La Vega de la Iglesia</p> <p>Casilla</p> <p>10, 11, 12, 13, 14, 15, 16, 17, 18, 19</p> <p>(0,30), (0,30), (0,30)</p> <p>Daria</p>



Estaciones	Puntos observados.	Rumbos.		Lecturas en la Mira. Metros.	Ángulos de		Distancias horizontales. Metros.
		N.	S.		Depresión.	Elevación.	
c	d	71 45	251 45	54,00			
d	c	251 45	71 45	54,00			54,00
d	V. Sancho	71 30	251 30	42,00			
V. Sancho	d	251 30	71 30	42,00			42,00
19	20b.	317 45	127 45	124,00			
20	19	127 45	317 45	124,00			124,00
20	21	336 00	156 00	118,00			
21	20	156 00	336 00	118,00			118,00
21	22	336 30	156 30	106,00		4 15	
22	21	156 30	336 30	106,00	4 15		105,00
22	23	282 15	102 15	99,00			
23	22	102 15	282 15	99,00			99,00
23	24	307 30	127 30	74,00			
24	23	127 30	307 30	74,00			74,00
24	25 desaparece el camino.	314 45	124 45	166,00			
25	24	124 45	314 45	166,00			166,00
25	Chora	350 00	170 00	95,00			
25	Colmenar	191 30	191 30	110,00			110,00
Colm	25	191 30	191 30	110,00			
Chora	25	170 00	350 00	95,00			95,00
25	26	326 00	146 00	162,00			
26	25	146 00	326 00	162,00			162,00
26	27	317 45	127 15	152,00		4 20	
27	26	127 15	317 45	152,00		4 20	151,00
27	28 = 49 del m.	337 00	157 00	100,00		9 45	

Dania

Diferencias de nivel.	Altitudes. Metros.	Croquis y notas.
		<p>Term. de Kahinos.</p> <p>Tared.</p> <p>Arroyo Sancho.</p> <p>Sancho</p> <p>Colmenar</p> <p>Chora</p> <p>25 desaparece el camino.</p> <p>Cami. de la Vega de la Iglesia.</p> <p>28 = 49 del m.</p> <p>27</p> <p>26</p> <p>25</p> <p>24</p> <p>23</p> <p>22 (110)</p> <p>21</p> <p>20</p> <p>19</p> <p>900</p> <p>1503</p> <p>1412</p> <p>3825</p> <p>Term. de V. Sancho.</p> <p>Pared</p> <p>Kahinos.</p>

Dania



Estaciones	Puntos observados.	Rumbos.		Lecturas en la Mira. — Metros.	Ángulos de		Distancias horizontales. — Metros.
		N.	S.		Depresión.	Elevación.	
28 27		457 00	3307 00	1800,00		9 45	98,00
El punto 28 = 47 de la línea límite entre los términos de Oliva de Jerez y de Bahinos.							
Itin. núm. 14. Empieza en el vértice "Sierra del Colmenar" y termina en el mojón auxiliar del M. 3. E. común a los términos de Oliva de Jerez, Villanueva del Fresno y Valencia del Nombrey.							
Determina la referencia de dicho vértice.							
1 2		322 15	142 15	67,00	6 00		
2	1 = V <sup>ta</sup> Sierra del Colmenar.	442 15	322 15	67,00	6 00		66,15
2	3 = Colmenar.	276 45	96 45	168,00	48 00		
3 2		96 45	276 45	168,00	17 00		158,00
3 4		231 35	51 35	195,00			
4 3		51 35	231 35	195,00			195,00
4 5		281 30	101 30	111,00			
5 4		101 30	281 30	111,00			111,00
5 6		292 00	112 00	49,00			
6 5		112 00	292 00	49,00			49,00
6 7		271 30	91 30	172,00			
7 6		91 30	271 30	172,00			172,00
El 7.º mojón del M. 3. E. de Oliva de Jerez, Villanueva del Fresno y Valencia del Nombrey.							

762 *Pariza*

Diferencias de nivel.	Altitudes. — Metros.	Croquis y notas.
		Itin. núm. 13
		It. n.º 14
		Itin.º n.º 14
		<i>Pariza</i>



Estaciones	Puntos observados.	Rumbos.		Lecturas en la Mira. — Metros.	Ángulos de		Distancias horizontales. — Metros.
		N.	S.		Depresión.	Elevación.	
	Itin <sup>o</sup> núm <sup>o</sup> 15. Empieza en el punto 62 del límite con Katinos y termina en el punto 77 del itin <sup>o</sup> núm <sup>o</sup> 6 (Cam <sup>o</sup> del Cintero) rumbo a Valencia (hem <sup>o</sup> )						
	Determina el Comiteo de Katinos a Valencia del Mombrey (de heradura)						
1	2	222 20	40 20	100,00			
2	1= 62 del límite	43 20	222 20	100,00			100,00
2	3	222 35	42 35	168,00			
3	2	42 35	222 35	168,00			168,00
2	4	196 15	16 15	112,00			
4	3	16 15	196 15	112,00			112,00
4	5	249 15	69 15	127,00			
5	4	69 15	249 15	127,00			127,00
5	6	228 45	48 45	107,00			
6	5	48 45	228 45	107,00			107,00
6	7	242 20	62 20	146,00			
7	6	62 20	242 20	146,00			146,00
7	8	262 00	82 00	103,00			
8	7	82 00	262 00	103,00			103,00
8	9	245 20	65 20	231,00			
9	8	65 20	245 20	231,00			231,00
9	106.	284 20	104 20	50,00			
10	9	104 20	284 20	50,00			50,00

Daria

Diferencias de nivel.	Altitudes. — Metros.	Croquis y notas.
		15
		Daria



Estaciones	Puntos observados.	Rumbos.		Lecturas en la Mira. — Metros.	Ángulos de		Distancias horizontales. — Metros.
		N.	S.		Depresión.	Elevación.	
10	11 Vereda	245 20	65 20	174,00			
11	10	65 20	245 20	174,00			174,00
11	12	246 20	60 20	125,00			
12	11	60 20	246 20	125,00			125,00
12	13	228 45	48 45	176,00			
13	12	48 45	228 45	176,00			176,00
13	14	250 00	70 00	98,00			
14	13	70 00	250 00	98,00			98,00
14	15 Vereda	223 00	43 00	38,00			
15	14	43 00	223 00	38,00			38,00
15	16	233 15	53 15	96,00			
16	15	53 15	233 15	96,00			96,00
16	17	235 00	55 00	127,00			
17	16	55 00	235 00	127,00			127,00
17	18	251 15	71 15	108,00			
18	17	71 15	251 15	108,00			108,00
18	19	260 45	80 45	131,00			
19	18	80 45	260 45	131,00			131,00
19	Chora	190 00	190 00	84,00			
Chora	19	190 00	10 00	84,00			84,00
19	20 Camino del charco de la caldera.	275 20	95 20	128,00			
20	19	95 20	275 20	128,00			128,00
20	21	289 20	109 20	82,00			
21	20	109 20	289 20	82,00			82,00
21	22	276 45	96 45	87,00			

1454

*Pariza*

Diferencias de nivel.	Altitudes. — Metros.	Croquis y notas.
		13-
		<i>Pariza</i>



Estaciones	Puntos observados.	Rumbos.		Lecturas en la Mira. — Metros.	Ángulos de		Distancias horizontales. — Metros.
		N.	S.		Depresión.	Elevación.	
22	21	96 45	276 45	87,00			87,00
22	20	292 20	112 20	96,00			
20	22	112 20	292 20	96,00			96,00
20	24	266 20	86 20	132,00			
24	20	86 20	266 20	132,00			132,00
24	Chora	199 00	199 00	118,00			
Chora	24	199 00	199 00	118,00			118,00
24	25	264 20	64 20	96,00			
25	24	64 20	264 20	96,00			96,00
25	Chora	343 20	163 20	140,00			
Chora	25	163 20	343 20	140,00			140,00
25	26	246 45	66 45	142,00			
26	25	66 45	246 45	142,00			142,00
26	27	252 45	72 45	102,00			
27	26	72 45	252 45	102,00			102,00
27	a (Chora)	334 45	154 45	120,00			
a	27	154 45	334 45	120,00			120,00
a	b	292 20	112 20	203,00		4 00	
b	a	112 20	292 20	203,00	4 00		
b	c	329 00	149 00	228,00		9 45	
c	b	149 00	329 00	228,00	9 45		
c	Vértice "El Perdigon"	313 00	133 00	203,00		7 00	
Vce	c	133 00	313 00	203,00	7 00		
27	28	255 15	75 15	99,00			
28	27	75 15	255 15	99,00			99,00

1679  
Barcia

Diferencias de nivel.	Altitudes. — Metros.	Croquis y notas.
		- 14 -
		<p>Vce "EL Perdigon"</p> <p>Chora</p> <p>Chora</p> <p>Camo de Valencia del Perombuey a Lahinos.</p> <p>Chora</p> <p>Barcia</p>



Estaciones	Puntos observados.	Rumbos.		Lecturas en la Mira. — Metros.	Ángulos de		Distancias horizontales. — Metros.
		N.	S.		Depresión.	Elevación.	
28	29	242 30	62 30	86,00			
29	28	62 30	242 30	86,00			86,00
29	30 <i>la canchilla de Cinto.</i>	267 00	887 00	124,00			
30	29	87 00	267 00	124,00			124,00
30	31	268 15	88 15	66,00			
31	30	88 15	268 15	66,00			66,00
31	32	288 15	108 15	135,00		4 15	
32	31	108 15	288 15	135,00	4 15		134,00
32	33	252 45	72 45	102,00	5 00		
33	32	72 45	252 45	102,00		5 00	101,00
33	34	288 45	108 45	229,00			
34	33	108 45	288 45	229,00			229,00
34	35	247 30	67 30	225,00			
35	34	67 30	247 30	225,00			225,00
35	36	234 00	54 00	74,00			
36	35	54 00	234 00	74,00			74,00
36	37 <i>Cam. de la rogordo</i>	277 45	97 45	60,00			
37	36	97 45	277 45	60,00			60,00
37	38	242 00	62 00	28,00			
38	37	62 00	242 00	28,00			28,00

El 38 = 77 del itinerario 6 (Camino del Cintero)

Baria

1169

Diferencias de nivel.	Altitudes. — Metros.	Croquis y notas.
		- 15 -
1144		
1454		
1679		
1169		
2446		
		Baria



Estaciones	Puntos observados.	Rumbos.		Lecturas en la Mira. - Metros.	Ángulos de		Distancias horizontales. - Metros.
		N.	S.		Depresión.	Elevación.	
	Itin <sup>o</sup> núm <sup>o</sup> 16. Empiezo en el punto 76 del itin <sup>o</sup> núm <sup>o</sup> 6 (Cam <sup>o</sup> del Cintero) y termina en el punto 4 del itin <sup>o</sup> núm <sup>o</sup> 14 (Ref <sup>a</sup> del vicario "Siena del Colmenar") al N. E. de M. Determina el camino del Cerro gordo (de heraurira) es del Cerro gordo Chema Jura						
1	2=37 it <sup>o</sup> 15	200 15	120 15	84,00			
2	1=76 it <sup>o</sup> 6 del	120 15	200 15	84,00			84,00
2	3intero	312 00	133 00	35,00			
3	2	133 00	213 00	35,00			35,00
3	4	219 45	139 45	92,00		6 00	
4	3	139 45	319 45	92,00		6 00	
4	5	308 45	128 45	220,00			
5	4	128 45	308 45	220,00			220,00
5	6	283 15	103 15	116,00			
6	5	103 15	283 15	116,00			116,00
6	7	290 45	110 45	90,00			
7	6	110 45	290 45	90,00			90,00
7	Chora	553 00	233 00	70,00			
Chora	7	233 00	53 00	70,00			70,00
7	8	295 20	115 20	130,00			
8	7	115 20	295 20	130,00			130,00
8	Chora	207 00	27 00	300,00			
Chora	8	27 00	207 00	300,00			300,00

Barria

Diferencias de nivel.	Altitudes. - Metros.	Croquis y notas.



Estaciones	Puntos observados.	Rumbos.		Lecturas en la Mira. — Metros.	Angulos de		Distancias horizontales. — Metros.
		N.	S.		Depresión.	Elevación.	
8	9	219 45	129 45	60,00	4 20		
9	8	139 45	319 45	60,00		4 20	59,00
9	106.	205 20	125 20	276,00	7 45		
10	9	125 20	305 20	276,00		7 45	272,00
10	11 Manantial	327 15	147 15	116,00			
11	10	147 15	327 15	116,00			116,00
11	12	341 00	161 00	69,00			
12	11	161 00	341 00	69,00			69,00
12	13	356 45	176 45	137,00			
13	12	176 45	356 45	137,00			137,00
13	14	111 00	191 00	134,00			
14	13	191 00	111 00	134,00			134,00
14	15	349 20	169 20	136,00			
15	14	169 20	349 20	136,00			136,00
15	16	344 20	164 20	280,00			
16	15	164 20	344 20	280,00			280,00
16	17	280 45	100 45	69,00			
17	16	100 45	280 45	69,00			69,00
17	a	105 00	285 00	290,00			
a	17	285 00	105 00	290,00			290,00
a	Chora	106 15	286 15	95,00			
Chora	a	286 15	106 15	95,00			95,00
17	18	304 15	124 15	116,00			
18	17	124 15	304 15	116,00			116,00
18	19	321 00	141 00	208,00			

1986  
Garcia

Diferencias de nivel.	Altitudes. — Metros.	Croquis y notas.
		- 17 -



Estaciones	Puntos observados.	Rumbos.		Lecturas en la Mira. — Metros.	Ángulos de		Distancias horizontales. — Metros.
		N.	S.		Depresión.	Elevación.	
17	18	141 00	321 00	208,00			208,00
19	Chora	82 00	262 00	168,00			
Chora	19	262 00	82 00	168,00			168,00
19	20	292 00	112 00	116,00			
20	19	112 00	292 00	116,00			116,00
20	Chora	59 20	239 20	290,00			
Chora	20	239 20	59 20	290,00			290,00
20	21	274 00	94 00	120,00			
21	20	94 00	274 00	120,00			120,00
21	22	330 00	150 00	66,00			
22	21	150 00	330 00	66,00			66,00
22	23	315 20	135 20	250,00			
23	22	135 20	315 20	250,00			250,00
23	Chora	173 20	253 20	240,00			
Chora	23	253 20	173 20	240,00			240,00
23	24	274 00	94 00	45,00			
24	23	94 00	274 00	45,00			45,00
24	Chora	214 00	84 00	75,00			
Chora	24	214 00	214 00	75,00			75,00
24	25	339 00	159 00	174,00			
25	24	159 00	339 00	174,00			174,00
25	26	333 00	153 00	140,00			
26	25	153 00	333 00	140,00			140,00
26	Casa de Calores	245 20	65 20	72,00			
Casa	26	65 20	245 20	72,00			72,00

Barcia

Diferencias de nivel.	Altitudes. — Metros.	Croquis y notas.
		- 18 -
		<p>The sketch shows a survey route starting at point 26 (0120) near 'Casa de Calores'. It proceeds through points 25, 24, 23, 22, 21, 20, 19, and 18. A dashed line indicates a path from point 20 to 'Chora'. Another dashed line goes from point 20 to 'Chora' (0150). A final dashed line goes from point 19 to 'Chora'. The name 'Barcia' is written in a decorative script at the bottom right of the sketch.</p>



Estaciones	Puntos observados.	Rumbos.		Lecturas en la Mira. — Metros.	Ángulos de		Distancias horizontales. — Metros.
		N.	S.		Depresión.	Elevación.	
26	27	338 45	158 45	179,00			
27	26	158 45	338 45	170,00			179,00
<p>El punto 27 es el del itinerario número 14 (Referencia del vértice Sierra del Colmenar) y al V. del Chaparral</p>							
<p>Itin<sup>o</sup> número 17 Empieza en el punto 49 del límite con Chaparral y termina en el punto 54 del itinerario número 14 (Arroyo Laos)</p> <p>Se determina el Arroyo Sancha (de corriente eventual) en el punto 54</p>							
1	2	225 00	55 00	86,00			
2	1=49 del límite	55 00	225 00	86,00			86,00
2	3	229 45	59 45	172,00			
3	2	59 45	229 45	172,00			172,00
3	4	238 00	58 00	161,00			
4	3	58 00	238 00	161,00			161,00
4	5=71 del itinerario número 3 (la línea)	204 45	24 15	141,00			
5	4	24 15	204 45	141,00			141,00
5	6	194 00	14 00	132,00			
6	5	14 00	194 00	132,00			132,00

692

Darria

Diferencias de nivel.	Altitudes. — Metros.	Croquis y notas.
1127		
1986		
1756		
170		
5049		
		Referencia del vért. Sierra del Colmenar.
		<p>En el 27 se pierde el camino</p>

Darria



Estaciones	Puntos observados.	Rumbos.		Lecturas en la Mira. — Metros.	Ángulos de		Distancias horizontales. — Metros.
		N.	S.		Depresión.	Elevación.	
6	7	188 30	8 30	143,00			
7	6	8 30	188 30	143,00			143,00
7	choza	239 00	59 00	62,00			
choza	7	59 00	239 00	62,00			62,00
7	8	194 00	174 00	131,00			
8	7	174 00	194 00	131,00			131,00
8	a	145 00	225 00	158,00			
a	8	225 00	145 00	158,00			158,00
a	choza	145 15	224 15	162,00			
choza	a	224 15	145 15	162,00			162,00
8	9	201 45	21 45	168,00			
9	8	21 45	201 45	168,00			168,00

El punto 9 = 54 del itinerario número 9 (Arroyo Laos)

Darcia

Diferencias de nivel.	Altitudes. — Metros.	Croquis y notas.
		- 20 -
		<p>692 826 7516</p>
		Darcia



Estaciones	Puntos observados.	Rumbos.		Lecturas en la Mira. — Metros.	Ángulos de		Distancias horizontales. — Metros.
		N.	S.		Depresión.	Elevación.	
	Itin <sup>o</sup> núm <sup>o</sup> 18. Comienza en el punto 9 del itin <sup>o</sup> núm <sup>o</sup> 7 (Camino del Saladillo) y termina en el punto 63 del mismo itin <sup>o</sup> núm <sup>o</sup> 7. Determina el camino del Molino del Bufa (de hebra) con el Bufa (de maiz).						
1	2	345 00	165 00	56,00			
2	1 = 9 it <sup>o</sup> núm <sup>o</sup> 7.	165 00	345 00	56,00			56,00
2	3	7 00	187 00	84,00			
3	2	187 00	7 00	84,00			84,00
3	4	11 30	181 30	69,00			
4	3	181 30	11 30	69,00			69,00
4	5	351 15	171 15	52,00			
5	4	171 15	351 15	52,00			52,00
5	6	338 00	458 00	106,00			
6	5	458 00	338 00	106,00			106,00
6	7	329 30	149 30	71,00			
7	6	149 30	329 30	71,00			71,00
7	8	28 45	208 45	48,00			
8	7	208 45	28 45	48,00			48,00
8	9	351 30	171 30	96,00			
9	8	171 30	351 30	96,00			96,00
9	106	339 15	159 15	107,00			
10	9	159 15	339 15	107,00			107,00

Barcia

Diferencias de nivel.	Altitudes. — Metros.	Croquis y notas.
		2(0)
		Barcia



Estaciones	Puntos observados.	Rumbos.		Lecturas en la Mira. — Metros.	Ángulos de		Distancias horizontales. — Metros.
		N.	S.		Depresión.	Elevación.	
10	11	170 00	199 00	71,00			
11	10	199 00	170	71,00			71,00
11	12	7 45	187 45	36,00			
12	11	187 45	7 45	36,00			36,00
12	13 Camino de la Huerta de las Moradas	332 20	152 20	114,00			
13	12 las.	152 20	332 20	114,00			114,00
13	14	306 20	126 20	41,00			
14	13	126 20	306 20	41,00			41,00
14	15	319 20	139 20	44,00			
15	14	139 20	319 20	44,00			44,00
15	16	352 15	172 15	120,00	5 45	5 15	
16	15	172 15	352 15	120,00	5 45	5 15	119,00
16	17	319 15	139 15	62,00			
17	16	139 15	319 15	62,00			62,00
17	18	320 15	143 15	79,00			
18	17	143 15	320 15	79,00			79,00
18	19	317 15	137 15	119,00			
19	18	137 15	317 15	119,00			119,00
19	20	326 20	146 20	56,00			
20	19	146 20	326 20	56,00			56,00
20	21	328 20	148 20	57,00	12 15	12	
21	20	148 20	328 20	57,00		12 15	54,00
21	22 = 150 10 08	282 15	102 15	20,00	9 20		
22	21	102 15	282 15	20,00		9 20	19,00
22	23	318 15	138 15	34,00		6 00	36,00

856  
Barraja

Diferencias de nivel.	Altitudes. — Metros.	Croquis y notas.
		<p>Paria</p>



Estaciones	Puntos observados.	Rumbos.		Lecturas en la Mira. — Metros.	Ángulos de		Distancias horizontales. — Metros.
		N.	S.		Depresión.	Elevación.	
22	22	438 15	318 15	37,00	6 00		
23	24	277 15	97 15	27,00		40 00	
24	25	97 15	277 15	29,00	10 00		28,00
24	25	274 00	94 00	158,00			
25	24	94 10	274 00	158,00			158,00
25	26	327 00	147 00	150,00		6 45	
26	25	147 00	327 10	150,00	6 45		148,00
26	27	204 00	124 00	40,00			
27	26	124 00	304 00	40,00			40,00
27	28	281 15	101 15	97,00	6 15		
28	27	101 15	281 15	97,00		6 15	96,00
28	29	306 20	126 20	61,00			
29	28	126 20	306 20	61,00			61,00
29	30b.	319 15	129 15	94,00			
20	29	129 15	319 15	94,00			94,00
20	31	333 15	153 15	91,00		4 00	
21	20	153 15	333 15	91,00	4 00		90,00
21	22	326 20	146 20	92,00		5 00	
22	21	146 20	326 20	92,00	5 00		91,00
22	23	295 35	115 35	91,00		7 45	
22	22	115 35	295 35	91,00	4 45		90,00
22	24	209 20	129 20	64,00		6 00	
24	22	129 20	309 20	64,00	6 00		63,00

El punto 34 = 63 del fin = nivel 7 (Camin.)  
del Salavillojo

964

Parcia

Diferencias de nivel.	Altitudes. — Metros.	Croquis y notas.
		Desde el punto 22 quedar convertido el camino en senda
689		
856		
964		
2312		
		Parcia



Estaciones	Puntos observados.	Rumbos.		Lecturas en la Mira. Metros.	Ángulos de		Distancias horizontales. Metros.
		N.	S.		Depresión.	Elevación.	
	Itin <sup>o</sup> núm. 19. Comienza en el punto 13 del itin <sup>o</sup> núm. 18 (Cam <sup>o</sup> del Molino del Bufo) y termina en el punto 14 del itin <sup>o</sup> núm. 2 (Cam <sup>o</sup> de Chiva de Perez a Sahinos) y se determina el Cam <sup>o</sup> de la Huerta de las Moradas (de heredad) heredad.						
1	2	45 45	225 45	98,00			
2	1=13 it <sup>o</sup> n <sup>o</sup> 18	225 45	45 45	98,00			98,00
2	3	344 45	164 45	146,00	6 00		
3	2	164 45	344 45	146,00		6 00	146,00
3	4	41 30	221 30	59,00			
4	3	221 30	41 30	59,00			59,00
4	5	129 45	309 45	73,00			
5	4	309 45	129 45	73,00			73,00
5	6	98 00	278 00	62,00			
6	5	278 00	98 00	62,00			62,00
6	Cailla.	204 00	24 00	20,00			
Cailla	6	24 00	204 00	20,00			20,00
6	7	91 00	271 00	90,00			
7	6	271 00	91 00	90,00			90,00
7	8 Cailla	225 45	45 45	95,00			
8	7	45 45	225 45	95,00			95,00
8	9 Cailla	162 30	342 30	72,00			
9	8	342 30	162 30	72,00			72,00

715

Darcia

Diferencias de nivel.	Altitudes. Metros.	Croquis y notas.
		19
		Darcia 



Estaciones	Puntos observados.	Rumbos.		Lecturas en la Mira. — Metros.	Ángulos de		Distancias horizontales. — Metros.
		N.	S.		Depresión.	Elevación.	
9	10	178 00	358 00	54,00			
10	9	358 00	178 00	54,00			54,00
10	Polo	270 00	90 00	20,00			
Polo	10	90 00	270 00	20,00			20,00
10	11	209 20	29 20	28,00			
11	10	29 20	209 20	28,00			28,00
11	112	153 20	333 20	185,00			
12	111	333 20	153 20	185,00			185,00
12	113	128 15	308 15	162,00			
13	112	308 15	128 15	162,00			162,00
13	114	114 15	294 15	208,00			
14	113	294 15	114 15	208,00			208,00
14	115	142 15	322 15	54,00			
15	114	322 15	142 15	54,00			54,00
15	116=Casilla	141 15	321 15	67,00			
16	115	321 15	141 15	67,00			67,00
16	117	119 20	299 20	90,00			
17	116	299 20	119 20	90,00			90,00
17	118	92 00	272 00	40,00			
18	117	272 00	92 00	40,00			40,00
18	19=14	91 20	271 20	74,00			
19	18	271 20	91 20	74,00			74,00


El punto 19=14 del itinerario número 2 (Camino de Oliva de Serz a Nahinos).

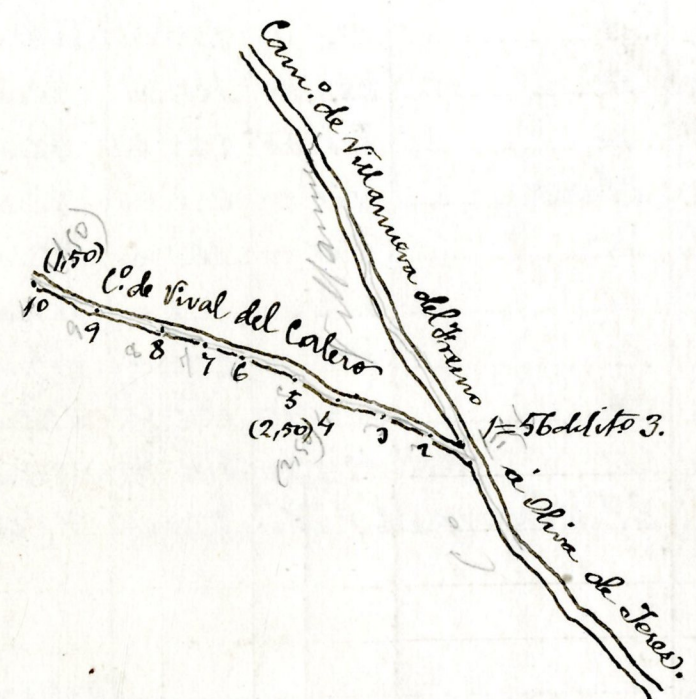
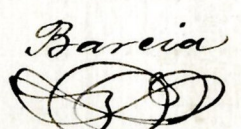
986 Barcia

Diferencias de nivel.	Altitudes. — Metros.	Croquis y notas.
715		
986		
1101		



Estaciones	Puntos observados.	Rumbos.		Lecturas en la Mira. — Metros.	Ángulos de		Distancias horizontales. — Metros.
		N.	S.		Depresión.	Elevación.	
	Itin <sup>o</sup> núm <sup>o</sup> 20. Comienza en el punto 56 del itin <sup>o</sup> núm <sup>o</sup> 3 y termina en el punto 57 del itin <sup>o</sup> núm <sup>o</sup> 9 (Arroyo Carrera) el punto 57 determina el Cam <sup>o</sup> de Vival del Calero (de herradura) n <sup>o</sup> de la Rábida Vival del Calero						
1	2	202 20	123 20	86,00			
2	1-56 del ito 3 Carrera	123 20	303 20	86,00			86,00
2	3	207 00	127 00	99,00			
3	2	127 00	207 00	99,00			99,00
3	4	293 00	110 00	83,00			
4	3	110 00	293 00	83,00			83,00
4	5	200 00	120 00	110,00			
5	4	120 00	300 00	110,00			110,00
5	6	297 00	117 00	116,00			
6	5	117 00	297 00	116,00			116,00
6	7	288 00	108 00	99,00			
7	6	108 00	288 00	99,00			99,00
7	8	291 45	111 15	129,00			
8	7	111 15	291 15	129,00			129,00
8	9	296 00	116 00	104,00			
9	8	116 00	296 00	104,00			104,00
9	106.	287 20	107 20	44,00			
10	9	107 20	287 20	44,00			44,00
10	111	259 45	79 45	35,00			

Barcia 905  


Diferencias de nivel.	Altitudes. — Metros.	Croquis y notas.
		No 20
		
		Barcia 



Estaciones	Puntos observados.	Rumbos.		Lecturas en la Mira. - Metros.	Ángulos de		Distancias horizontales. - Metros.
		N.	S.		Depresión	Elevación.	
11	10	79 45	259 45	75,00			
11	12	291 00	111 00	71,00			71,00
12	11	111 00	291 00	71,00			
12	13	291 30	111 30	110,00			110,00
13	12	111 30	291 30	110,00			
13	14	272 00	92 00	108,00			108,00
14	13	92 00	272 00	108,00			
14	15	281 30	101 30	96,00			96,00
15	14	101 30	281 30	96,00			
15	Chora	161 00	241 00	72,00			72,00
Chora	15	241 00	161 00	72,00			
15	16	202 00	122 00	117,00			117,00
16	15	122 00	202 00	117,00			
16	17	205 45	125 45	126,00			126,00
17	16	125 45	205 45	126,00			
El 14 = 57 del itinerario nº 9 (Arroyo Laos)							
Barcia							

700


Barcia

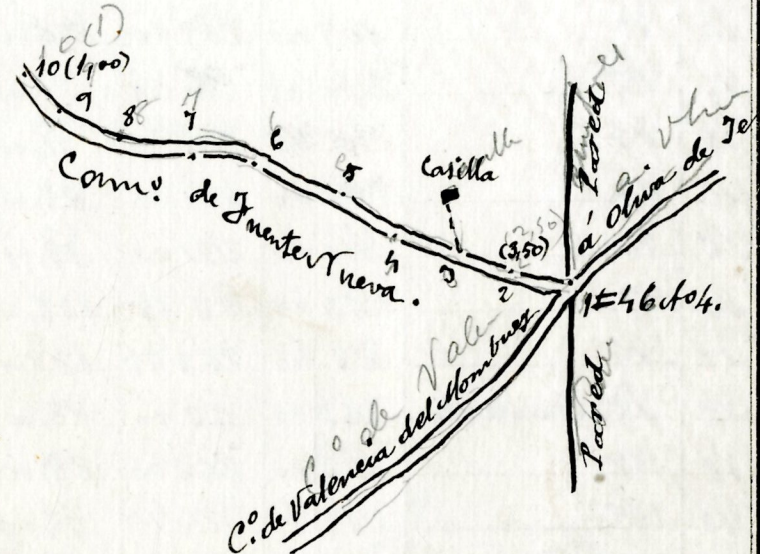
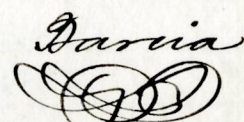
Diferencias de nivel.	Altitudes. - Metros.	Croquis y notas.
		- 27 -
		14 = 57 del itinerario nº 9
		Arroyo Laos.
		C. de Vival del Calero.
		Chora
		(170) 16 15 14 13 12 11 10
905		
700		
1605		
		Barcia

Barcia



Estaciones	Puntos observados.	Rumbos.		Lecturas en la Mira. - Metros.	Angulos de		Distancias horizontales. - Metros.
		N.	S.		Depresión	Elevación	
	Ultimo punto 21. Empieza en el punto 46 del itinerario número 4 (Camino de Oliva de Jerez a Valencina del Abombro) y termina en el vértice de la Peña. 2º elev. Fuente Nueva (Determina el Camino de Fuente Nueva (de herradura))						
1	2	272 20	92 20	87,00	5 00		
2	1=46 del ito 4.	93 20	272 20	87,00		5 00	86,00
2	3	298 00	118 00	88,00			
2	2	118 00	298 00	88,00			88,00
3	Cañilla	228 15	148 15	40,00			
Cañilla	3	148 15	228 15	40,00			40,00
3	4	291 15	111 15	128,00			
4	3	111 15	291 15	128,00			128,00
4	5	285 15	105 15	88,00			
5	4	105 15	285 15	88,00			88,00
5	6	280 30	100 30	108,00			
6	5	100 30	280 30	108,00			108,00
6	7	271 00	91 00	148,00			
7	6	91 00	271 00	148,00			148,00
7	8	282 45	102 45	51,00			
8	7	102 45	282 45	51,00			51,00
8	9	304 00	124 00	136,00			
9	8	124 00	304 00	136,00			136,00
9	100.	319 00	139 00	127,00			

Barria  


Diferencias de nivel.	Altitudes. - Metros.	Croquis y notas.
		- 28 -
		4
		
		Barria 



Estaciones	Puntos observados.	Rumbos.		Lecturas en la Mira. — Metros.	Ángulos de		Distancias horizontales. — Metros.
		N.	S.		Depresión.	Elevación.	
10	9	109 00	319 00	127,00			127,00
10	11	312 15	102 15	107,00			
11	10	102 15	312 15	107,00			107,00
11	12	284 45	104 45	124,00			
12	11	104 45	284 45	124,00			124,00
12	13	277 30	97 30	112,00			
13	12	97 30	277 30	112,00			112,00
13	14	289 00	109 00	130,00			
14	13	109 00	289 00	130,00			130,00
14	15	270 45	90 45	70,00			
15	14	90 45	270 45	70,00			70,00
15	16	291 00	111 00	89,00			
16	15	111 00	291 00	89,00			89,00
16	17	262 45	82 45	138,00		4 00	
17	16	82 45	262 45	138,00	4 00		137,00
17	18 = Fuente Nueva	242 00	62 00	88,00			
18	17	62 00	242 00	88,00			88,00
18	19	294 15	114 15	91,00			
19	18	114 15	294 15	91,00			91,00
19	20	284 30	104 30	106,00			
20	19	104 30	284 30	106,00			106,00
20	21	275 00	95 00	148,00	6 15		
21	20	95 00	275 00	148,00	6 15		146,00
21	22	267 15	87 15	132,00			
22	21	87 15	267 15	132,00			132,00

1535  
Barcia

Diferencias de nivel.	Altitudes. — Metros.	Croquis y notas.
		29
		<p style="text-align: center;">Barcia</p>



Estaciones	Puntos observados.	Rumbos.		Lecturas en la Mira. — Metros.	Ángulos de		Distancias horizontales. — Metros.
		N.	S.		Depresión.	Elevación.	
22	22	280 00	100 00	80,00			
21	22	100 00	280 00	80,00			80,00
22	24 = Ite del Corcho	209 45	129 45	72,00			
24	22	129 45	209 45	72,00			72,00
24	25	291 45	111 45	24,00			
26	24	111 45	291 45	24,00			24,00
25	26	209 20	129 20	58,00			
26	25	129 20	209 20	58,00			58,00
26	27	285 15	105 15	62,00			
27	26	105 15	285 15	62,00			62,00
27	28	262 15	82 15	110,00			
28	27	82 15	262 15	110,00			110,00
28	29	271 45	91 45	97,00			
29	28	91 45	271 45	97,00			97,00
29	30	277 45	97 45	132,00	5 00		
30	29	97 45	277 45	132,00		5 00	131,00
30	31	298 45	118 45	184,00			
31	30	118 45	298 45	184,00			184,00
31	32 desaparece el camino	211 00	131 00	221,00			
32	31	131 00	211 00	221,00			221,00
32	32	294 45	114 45	106,00			
32	32	114 45	294 45	106,00			106,00
33	34	221 15	141 15	234,00			
34	33	141 15	221 15	234,00			234,00
34	35	322 20	142 20	151,00			

1931

Darcia

Diferencias de nivel.	Altitudes. — Metros.	Croquis y notas.
		— 20 —
		Darcia



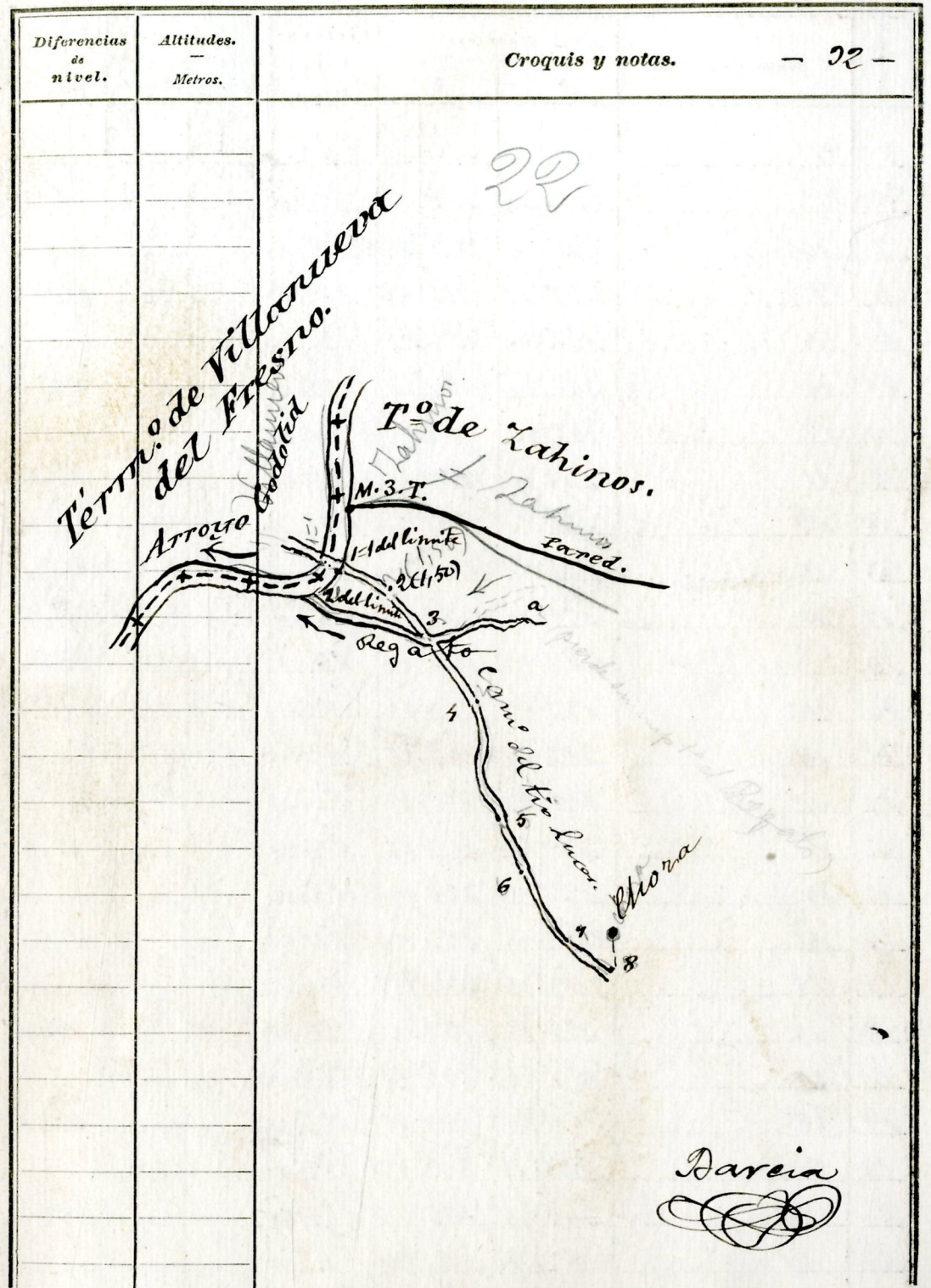




Estaciones	Puntos observados.	Rumbos.		Lecturas en la Mira. Metros.	Ángulos de		Distancias horizontales. Metros
		N.	S.		Depresión.	Elevación	
Itinerario número 22. Empieza en el punto 1 del límite con Villanueva del Bermejo y termina en el punto 10 del itinerario número 6 (Camino del Cuintero)							
Determina el Camino del Fio Lucas ó del Charco de la Caldera (de heraseras)							
1	2	141 00	291 00	50,00			50,00
2	1 = 1 del límite.	291 00	141 00	50,00			50,00
2	3 Regatas	126 30	216 30	96,00			96,00
2	2	216 30	126 30	96,00			96,00
2	2	480 00	280 00	106,00			106,00
2	2	280 00	480 00	106,00			106,00
2	4	159 15	229 15	100,00	5 00		99,00
4	3	229 15	159 15	100,00	5 00		99,00
4	5	166 00	246 00	212,00	6 20		210,00
5	4	246 00	166 00	212,00	6 20		210,00
5	6	166 30	246 30	67,00			67,00
6	5	246 30	166 30	67,00			67,00
6	7	122 15	212 15	252,00			252,00
7	6	212 15	122 15	252,00			252,00
7	8	141 30	221 30	60,00			60,00
8	7	221 30	141 30	60,00			60,00
8	Chora	258 00	178 00	55,00			55,00
Chora	8	178 00	258 00	55,00			55,00

1028

Darcia





Estaciones	Puntos observados.	Rumbos.		Lecturas en la Mira. — Metros.	Ángulos de		Distancias horizontales. — Metros
		N.	S.		Depresión.	Elevación	
8	9	121 00	201 00	251,00			
9	8	201 00	121 00	251,00			251,00
7	10	146 45	226 45	148,00			
10	9	226 45	146 45	148,00			148,00
10	11	154 20	234 20	198,00			
11	10	234 20	154 20	198,00			198,00
11	12	152 00	232 00	60,00			
12	11	232 00	152 00	60,00			60,00
12	13	146 20	226 20	142,00			
13	12	226 20	146 20	142,00			142,00
13	14	148 00	228 00	156,00			
14	13	228 00	148 00	156,00			156,00
14	15	132 45	212 45	105,00			
15	14	212 45	132 45	105,00			105,00
15	16	149 45	229 45	84,00			
16	15	229 45	149 45	84,00			84,00
16	17	152 00	232 00	168,00			
17	16	232 00	152 00	168,00			168,00
17	18	152 15	232 15	90,00			
18	17	232 15	152 15	90,00			90,00
18	19	169 45	249 45	123,00			
19	18	249 45	169 45	123,00			123,00
19	20	165 15	245 15	80,00			
20	19	245 15	165 15	80,00			80,00
20	21	182 20	2 20	67,00			

1675

Diferencias de nivel.	Altitudes. — Metros.	Croquis y notas.
		— 35 —
		<p>A partir del punto 20 de este ito el C.º por el determinado, recibe el nombre de "C.º del charco de la Caldera".</p> <p style="text-align: right;">Darcia</p>



Estaciones	Puntos observados.	Rumbos.		Lecturas en la Mira. Metros.	Ángulos de		Distancias horizontales. Metros
		N.	S.		Depresión.	Elevación	
21	20	2 20	182 20	69,00			69,00
21	22	210 15	20 15	82,00			
22	21	20 15	210 15	82,00			82,00
22	22 = 20 a 15 m en a Tahinos	170 20	250 20	81,00			
23	22	250 20	170 20	81,00			81,00
23	24	141 20	321 20	84,00			
24	23	321 20	141 20	84,00			84,00
24	25	142 15	322 15	82,00			
25	24	322 15	142 15	82,00			82,00
25	26	144 00	324 00	118,00			
26	25	324 00	144 00	118,00			118,00
26	27	149 20	329 20	90,00			
27	26	329 20	149 20	90,00			90,00
27	28	164 00	344 00	58,00			
28	27	344 00	164 00	58,00			58,00
28	29	148 15	328 15	82,00			
29	28	328 15	148 15	82,00			82,00
29	30b.	122 20	302 20	75,00			
30	29	302 20	122 20	75,00			75,00
30	31 = 75 N. n.º 9.	114 20	294 20	72,00	6 15		
31	30	294 20	114 20	72,00	6 15		74,00
31	32	109 20	289 20	78,00			
32	31	289 20	109 20	78,00			78,00
32	33	105 00	285 00	90,00			
33	32	285 00	105 00	90,00			90,00

992  
Barria

Diferencias de nivel.	Altitudes. Metros.	Croquis y notas.
		- 34 -
		<p>Croquis y notas.</p> <p>Barria</p>



Estaciones	Puntos observados.	Rumbos.		Lecturas en la Mira. — Metros.	Ángulos de		Distancias horizontales. — Metros.
		N.	S.		Depresión	Elevación	
23	24	107 15	287 15	104,00			
24	25	287 15	107 15	104,00			104,00
24	25	114 00	294 00	106,00			
25	24	294 00	114 00	106,00			106,00
25	26	118 15	298 15	144,00			
26	25	298 15	118 15	144,00			144,00
26	27	107 30	287 30	172,00			
27	26	287 30	107 30	172,00			172,00
27	28	120 15	300 15	120,00			
28	27	300 15	120 15	120,00			120,00
28	29	124 15	304 15	120,00			
29	28	304 15	124 15	120,00			120,00
29	40a	112 30	292 30	116,00			
40	29	292 30	112 30	116,00			116,00
40	41	130 00	310 00	97,00			
41	40	310 00	130 00	97,00			97,00
41	42	132 15	312 15	74,00			
42	41	312 15	132 15	74,00			74,00
42	43	145 15	325 15	78,00			
43	42	325 15	145 15	78,00			78,00
43	44	121 45	301 45	79,00			
44	43	301 45	121 45	79,00			79,00

El punto 44 = 40 del itinerario n° 6 (Camino no del Cintero)

1220

Dania

Diferencias de nivel.	Altitudes. — Metros.	Croquis y notas.
		- 35 -
1028		
1675		
992		
1220		
4915		

Barcia



Estaciones	Puntos observados.	Rumbos.		Lecturas en la Mira. Metros.	Ángulos de		Distancias horizontales. Metros.
		N.	S.		Depresión	Elevación	
Itin <sup>o</sup> núm <sup>o</sup> 23. Empieza en el vértice "El Judío" y termina en el punto 57 del itiner <sup>o</sup> núm <sup>o</sup> 6 (Cam <sup>o</sup> del Cintero). Determina la referencia de dicho vértice.							
1	2	342 15	162 15	190,00			
2	1 = V <sup>o</sup> El Judío	162 15	342 15	190,00			190,00
2	3	343 00	163 00	170,00			
2	2	163 00	343 00	170,00			170,00
3	4	339 00	159 00	116,00			
4	3	159 00	339 00	116,00			116,00
4	5	353 30	174 30	108,00			
5	4	174 30	353 30	108,00			108,00
5	6	349 30	169 30	280,00			
6	5	169 30	349 30	280,00			280,00
El 6 = 57 del itiner <sup>o</sup> núm <sup>o</sup> 6 (Cam <sup>o</sup> del Cintero) 864							
Itin <sup>o</sup> núm <sup>o</sup> 24. Empieza en el vértice Maisidro y termina en el punto 82 del itiner <sup>o</sup> núm <sup>o</sup> 4 (C <sup>o</sup> de Oliva de Jerez a Valencia del Sombrero). Determina la referencia de dicho vértice.							
1	2	120 30	310 30	132,00			
2	1 = V <sup>o</sup> Maisidro	310 30	120 30	132,00			132,00
2	3	126 30	306 30	144,00	6 30		
2	2	306 30	126 30	144,00		6 30	144,00
2	4	127 00	307 00	82,00	7 00		

358 Doria

Diferencias de nivel.	Altitudes. Metros.	Croquis y notas.
		<p>Cam<sup>o</sup> del Cintero.</p> <p>It<sup>o</sup> n<sup>o</sup> 23.</p> <p>V<sup>o</sup> El Judío.</p> <hr/> <p>V<sup>o</sup> Maisidro</p> <p>It<sup>o</sup> n<sup>o</sup> 24.</p> <p>Doria</p>



Estaciones	Puntos observados.	Rumbos.		Lecturas en la Mira. - Metros.	Ángulos de		Distancias horizontales. - Metros.
		N.	S.		Depresión.	Elevación	
3	3	207 00	127 00	82,00		7 uo	81,00
4	5	124 15	204 15	254,00	1/2 uo		
5	4	204 15	124 15	254,00	1/2 uo		257 uo

El 5 = 82 del itin<sup>o</sup> núm = 4 (Cede Oliva de Jerez a Valencia del Montuey)

It<sup>o</sup> núm = 25. Empieza en el vertice "La Salve" y termina en el punto 18 del itin<sup>o</sup> núm 3 (Cede Oliva de Jerez a Villanueva del Fresno).

Determina la referencia de dicho vertice.

1	2 = 18 del 3	162 45	242 45	100,00			
2	4 = 18 del 3	242 45	162 45	100,00			100,00

El 2 = 18 del itin<sup>o</sup> núm = 3.


It<sup>o</sup> Empieza en el pto del



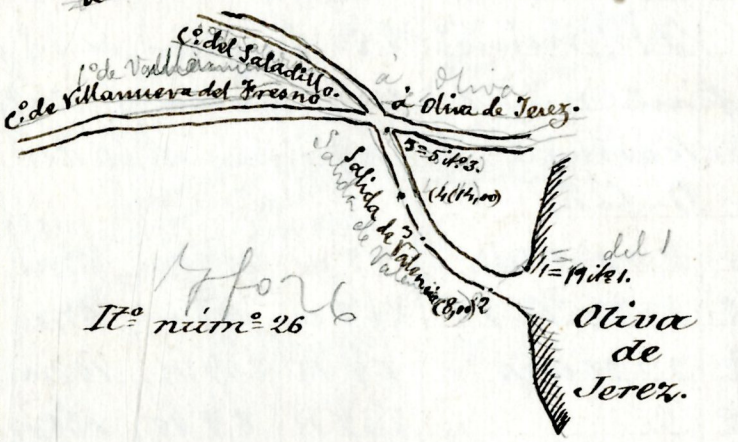
Itin<sup>o</sup> núm = 26. Empieza en el punto 19 del itin<sup>o</sup> núm 4 (perimetro del pueblo) y termina en el punto 5 del itin<sup>o</sup> núm 3 (Cede Oliva de Jerez a Villanueva del Fresno)

Determina la salida de Valencia.

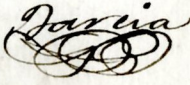
1	2	263 00	83 00	33,00			
2	1 = el del 1.	83 00	263 00	33,00			33,00
2	3	317 15	137 15	129,00			
2	2	137 15	317 15	129,00			129,00
3	4	341 00	161 00	67,00			
4	3	161 00	341 00	67,00			67,00
4	5 = 5 del 3	327 15	147 15	182,00			

411 Barcia



Diferencias de nivel.	Altitudes. - Metros.	Croquis y notas.
	258 254 612	  

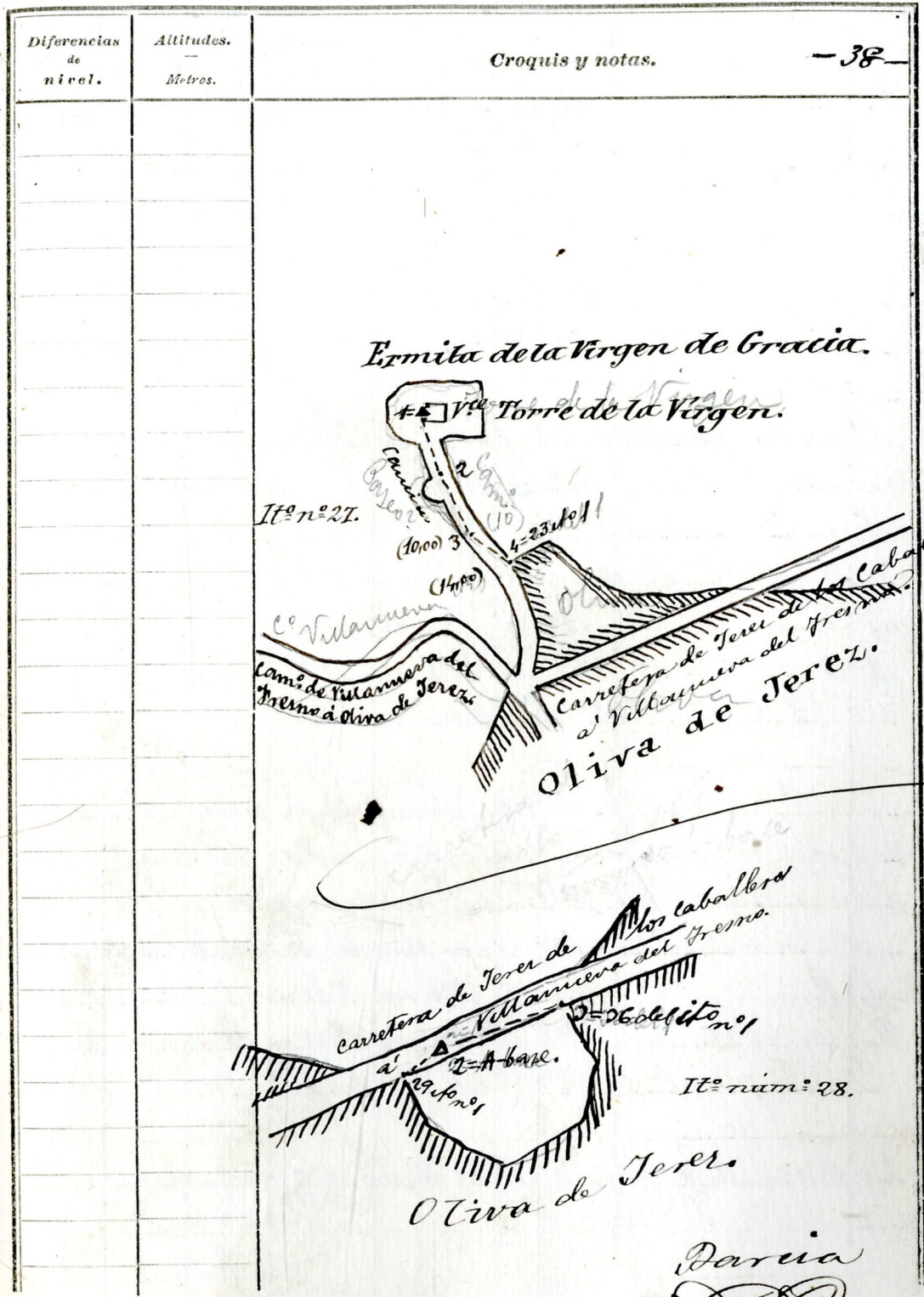
Barcia





Estaciones	Puntos observados.	Rumbos.		Lecturas en la Mira. — Metros.	Ángulos de		Distancias horizontales. — Metros.
		N.	S.		Depresión.	Elevación.	
5 4		147 15	327 15	182			182,00
It. n.º 55 del itin. n.º 3 (Camp. de Oliva de Jerez a Villanueva del Fresno).							
It. n.º 27. Empieza en el vertice Torre de la Virgen (de Gracia) y termina en el punto 23 del itin. n.º 1 (perimetro del pueblo). Determina la referencia de dicho vertice.							
1 2		170 00	350 00	76,00			
2 1 = V. Torre de la Virgen		350 00	170 00	76,00			76,00
2 2		153 30	333 30	48,00			
2 2		333 30	153 30	48,00			48,00
2 4		129 00	309 00	99,00	6 15		
4 3		309 00	129 00	99,00	6 15		98,00
El punto 4 = 23 del itin. n.º 1.							
It. n.º 28. Empieza en el punto 29 del itin. n.º 1 y termina en el vertice B-base. Determina la referencia de los vertices A-base y D-base.							
1 2 = A-base.		70 00	250 00	67,00			
2 1 = 29 del itin. n.º 1.		250 00	70 00	67,00			67,00
2 2 = 26 del itin. n.º 1.		69 15	249 15	138,00			
2 2		249 15	69 15	138,00			138,00

205 Parcia





Estaciones	Puntos observados.	Rumbos.		Lecturas en la Mira. Metros.	Ángulos de		Distancias horizontales. Metros.
		N.	S.		Depresión	Elevación	
		'	'				
3	4 = 39. 1. 1	69 00	249 00	190,00			
4	3	249 00	69 00	190,00			190,00
4	5	43 20	223 20	16,00			
5	4	223 20	43 20	16,00			16,00
El punto 5 = 1 <sup>ra</sup> base.							
Itin <sup>o</sup> núm <sup>o</sup> 29. Empieza en el punto 50 del límite con Valencia del Sombrey y termina en el 1 <sup>o</sup> de la Canasca. Sea Carroaca							
Determina la referencia a dicho vértice.							
1	2	182 00	2 00	74,00			
2	1 = 50 del límite	2 00	182 00	74,00			74,00
El punto 2 = 1 <sup>ra</sup> de la Canasca.							
Itin <sup>o</sup> núm <sup>o</sup> 30. Empieza en el punto 102 del límite con Valencia del Sombrey y termina en el 1 <sup>o</sup> de "El Espinago"							
Determina la referencia a dicho vértice.							
1	2	44 00	224 00	252,00		7 00	
2	1 = 102 del límite	224 00	44 00	252,00	7 00		248,00
El punto 2 = 1 <sup>ra</sup> de "El Espinago"							
Contiene este cuaderno 40.599 metros y 379 estaciones.							
Daria							

Diferencias de nivel.	Altitudes. Metros.	Croquis y notas.
	205	
	206	
	411	



